





sołectwa Sułoszowa III podjętego Uchwałą Nr XXVIII/192/05 Rady Gminy Sułoszowa z dnia 07 kwietnia 2005 r.

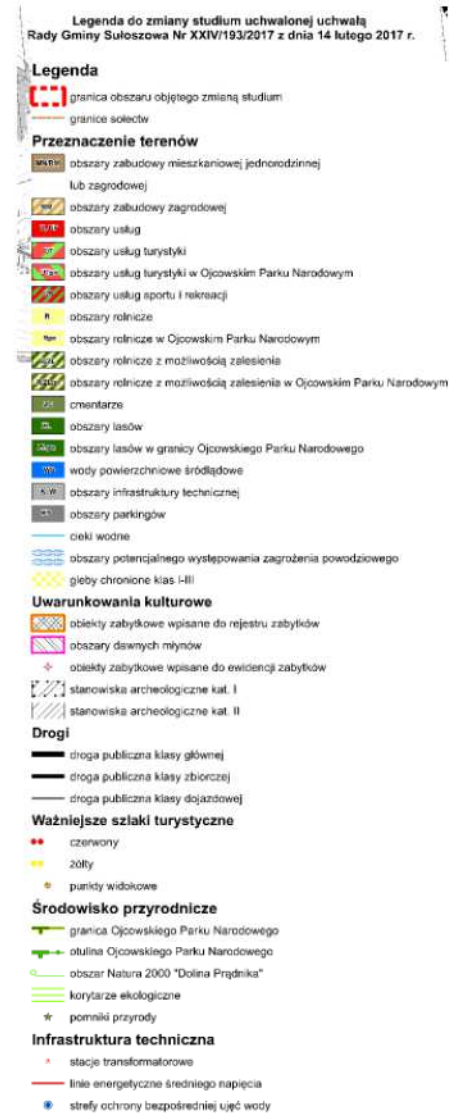
Legenda do zmiany studium uchwalonej uchwałą Nr XXXIX/314/2014
Rady Gminy Sułoszowa z dnia 30 października 2014 r.

LEGENDA DO ZMIANY STUDIUM

 GRANICA OBSZARU OBJĘTEGO ZMIANĄ STUDIUM

LEGENDA DO ZMIANY STUDIUM

 GRANICA OBSZARU OBJĘTEGO ZMIANĄ STUDIUM



OZNACZENIA OBOWIAZUJĄCE

linie rozgraniczające tereny o różnym przeznaczeniu
lub różnych zasadach zagospodarowania

MN tereny zabudowy mieszkaniowej jednorodzinnej

KDD	tereny dróg publicznych klasy dojazdowej
------------	--

_____ granice qminy

Teren 1MN w całości zlokalizowany jest w granicach Otuliny Parku Krajobrazowego Orlich Gniazd.
 Tereny 2MN, 3MN, 1R, 1KDD w całości zlokalizowane są w granicach Otuliny Parku Krajobrazowego Dolinki Krakowskie.
 Tereny w całości zlokalizowane są w granicach Głównego Zbiornika Wód Podziemnych nr 454 Zbiornik Olkusz-Zawiercie (Id 1361)

Przewodniczący
Rady Gminy Sułoszowa

Zmiana miejscowego planu zagospodarowania
przestrzennego sołectwa Sułoszowa III podjętego
Uchwałą Nr XXVIII/192/05 Rady Gminy Sułoszowa
z dnia 07 kwietnia 2005 r.

skala
rysunku
1:1000